


CAMPEONATO DE CASTILLA LA MANCHA
DE ORIENTACIÓN EN *Edad Escolar*
29 30 mayo 2010



"San Juan" Riópar - Albacete

BOLETÍN 2



SALUDO DEL DIRECTOR DE DEPORTES DE CASTILLA LA MANCHA

Quiero haceros llegar en primer lugar, un cordial saludo a todos los participantes, en una nueva Edición del Campeonato Regional de Orientación en Edad Escolar, así como desearos una feliz competición, dentro de la más pura observancia de todo lo que significa nuestro Decálogo del Juego Limpio.



Como sabéis, desde el año 1998 se viene celebrando en Castilla-La Mancha el Campeonato Regional en Edad Escolar de Orientación, este año aprovechando el singular paraje del Campamento del Parque Natural de Los Chorros y la Sima, celebrándose los días 29 y 30 de mayo.

La Orientación que es un deporte exento de cualquier tipo de violencia y donde el compañerismo, la sana rivalidad y el respeto y amor por la Naturaleza están siempre presentes, aquí se complementará con el recorrido por estos singulares caminos que recorren este extraordinario Parque Natural.

Considero que el deporte, sea cual sea la modalidad, es siempre una escuela de juego limpio, pues representa los valores de la disciplina, del esfuerzo y del afán de superación.

Por último agradecer y desearles éxito a los organizadores, los clubes GODIH de Albacete y CODER de la Roda y demás colaboradores, que nos van a brindar, no me cabe la menor duda, unas excelentes jornadas.

Un cordial saludo para todos.

Roberto Parra Mateo
Director General del Deporte de la JCCM

SALUDO DEL DELEGADO DE LA FEDO EN CASTILLA-LA MANCHA

El deporte de Orientación se siente cada vez más cómodo en Castilla-La Mancha, cada año se ha dado un plus de calidad a nuestras actividades, que ha supuesto una mejora cuantitativa y cualitativa de aquellos que practican orientación y de todo lo que la rodea.

Sin duda alguna le debemos lo que somos, principalmente, al Deporte en edad Escolar. De todas las competiciones que se organizan bajo el paraguas de la FECAMADO, me atrevería a decir que el Campeonato Regional de Deporte en Edad Escolar es la más importante.

El Deporte Escolar ha ido marcando el pulso de la Orientación en Castilla-La Mancha o dicho de otra manera, la orientación ha crecido a la sombra del Deporte Escolar. La muestra es clara:

El número, calidad y superficie de mapas nuevos de orientación ha aumentado conforme el Deporte Escolar se iba arraigando en las diferentes provincias.

Los principales reconocimientos, por parte de las Instituciones, se los debemos a los escolares que tan buenos resultados han conseguido en los Campeonatos de España, sobre todo en los últimos 5 años.

Este año disfrutaremos de una competición en un Parque Natural, de la belleza y singularidad del Parque Natural de los Calares del Mundo y La Sima. Si ya de por sí el orientador se caracteriza por un celoso cuidado del medio natural, este año, ese cuidado, debe ser exquisito, la llave que abre puerta para organizar futuras competiciones en otros Espacios Naturales la tiene, una vez más, el Deporte Escolar.

Los clubes GODIH de Albacete y CODER de la Roda han puesto lo mejor de su parte para que todos podamos disfrutar de tres jornadas de orientación que servirán para seleccionar a los escolares que nos representarán, en la vecina Región de Murcia, dentro de un mes.

Mucha suerte a todos y a disfrutar del bosque.



José Ramón Molina Valverde
Delegado de la FEDO en Castilla-La Mancha.

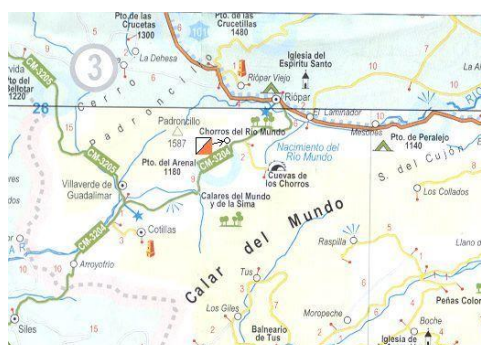
ORGANIZA

- Junta de Comunidades de Castilla-La Mancha.
- Excma. Diputación Provincial de Albacete.
- Delegación de la FEDO en Castilla-La Mancha (FECAMADO).
- Grupo de Orientación Deportiva Ingenioso Hidalgo (GODIH).
- Club de Orientación Deportiva La Roda (CODER).

ÁMBITO

Competición de orientación diurna, individual en la que se desarrollarán tres carreras: larga distancia, media distancia y un Sprint.

La competición se desarrollará en las proximidades del Campamento Juvenil "San Juan" en el término municipal de Riópar (Albacete).



Acceso por la CM 3204, de Riópar a Villaverde de Guadalimar, a 5 km se encuentran “Los Campamentos de San Juan”. Las especiales condiciones de protección natural así como la escasez de terreno libre de tránsito de carreras, nos condicionará especialmente para determinar las zonas de aparcamiento por lo que será muy importante seguir las indicaciones oportunas de la organización.

PARTICIPANTES

Selecciones Provinciales de Albacete, Ciudad Real, Cuenca, Guadalajara y Toledo formadas por los cinco mejores corredores de las siguientes categorías:

- Infantil: Nacidos/as en los años 1996-1997 y posterior. Masculina y femenina.
- Cadete: Nacidos/as en los años 1994-1995. Masculina y femenina.

DESCRIPCIÓN DE TERRENO

La zona de competición se ubica en pleno parque natural de Los Calares del Mundo y la Sima, uno de los parajes más bellos de la serranía del Segura albaceteña. En las cercanías de la zona podemos encontrar lugares impactantes como “Los Chorros del Río Mundo”, el valle y los Baños del Río Tus, Riópar y Riópar Viejo, las antiguas Fábricas de Bronce, etc

En sus montañas y bosques se encuentra lo más nutrido de la riqueza floral y faunística de nuestra provincia, destacando los más grandes animales como caballos, vacas o cabra montés que comparten existencia con abundantes rebaños ovinos y las aves más espectaculares como el águila real, el buitre leonado y el búho real, así como multitud de pequeños mamíferos, roedores, anfibios y toda una interminable lista de representantes de la fauna ibérica cuya observación no es fácil durante el desarrollo de un evento deportivo y que precisaría de visitas en calma para su mejor disfrute.



El clima de la zona se caracteriza por inviernos muy fríos con abundantes lluvias y nevadas que dan un entorno muy fresco y húmedo en verano donde las temperaturas son muy suaves durante el día y se necesita la “mantita” por la noche. Las temperaturas a finales de mayo se pueden situar en torno a los 20-25 grados durante el día y sobre 12-15 por la noche.

El área central del campeonato se encontrará en los “campamentos de San Juan” a piés del impresionante “Padroncillo” de 1582m de altitud y perfectamente visible. El lugar es gestionado por la Junta de Comunidades de Castilla La Mancha, cuyas características son muy similares a las que ya disfrutamos en Los Palancares (Cuenca) y Fontanarejo (Ciudad Real) con las típicas cabañas que hacen las delicias de los jóvenes orientadores y un entorno inigualable para el que se ruega extremar las medidas de respeto, cuidado y limpieza.

PROGRAMA

Viernes 28 de mayo.

- Recepción de los equipos participantes y acreditación de los mismos, en el Campamento Juvenil de "San Juan" (Riódpar).
- Cena.

- 17:30.- Salida del primer corredor (Sprint).
- 19:15.- Cierre de meta.
- 21:00.- Cena.

Domingo 30 de mayo.

Sábado 29 de mayo.

- 08:00 Desayuno.
- 10:00 Salida del primer corredor (Larga distancia).
- 13:30 Cierre de Meta.
- 14:00.- Comida.
- 17:00.- Cierre del área de "cuarentena".

- 08:00.-Desayuno.
- 09:30.- Salida del primer corredor (Media distancia).
- 12:00.- Cierre de Meta.
- 13:00.- Entrega de trofeos.
- Comida.
- Regreso a las localidades de origen.

LARGA DISTANCIA /MEDIA DISTANCIA

Bosque de pinos de gran tamaño con muy buena visibilidad y facilidad de carrera. Cubierto en su mayor parte y de una singular belleza. Casi toda el área seleccionada es limpia aunque existe vegetación (zarzas y helechos) que dificultan o impiden la carrera en los ejes de las vaguadas cercanas al río principal. Las laderas en zonas más elevadas del terreno tienen un suelo cubierto de abundante hoja de pino que requiere cierta habilidad para correr. Las pendientes son considerables en determinadas áreas aunque es posible seguir itinerarios sin acumular excesivo desnivel.

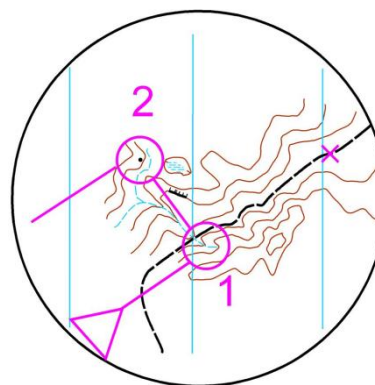


El terreno está libre de rocas o cortados y es muy rico en vaguadas de diferente tamaño. Hay una línea eléctrica, caminos y algunas construcciones como elementos de apoyo.

La zona cartografiada para el campeonato regional escolar es de reducidas dimensiones, menos de 1,5 km² pero permite el trazado de las diferentes carreras con un máximo aprovechamiento debido a sus excelentes condiciones para la orientación, con elementos sencillos de apoyo y a su vez con orografía muy interesante pero no complicada para plantear buenas rutas con una lectura básica del relieve.

ALGUNOS CAMINOS SE CRUZARÁN CON CINTA DE BALIZAR EN EL SUELO PARA EVITAR GRANDES DESLOCALIZACIONES DE LOS PARTICIPANTES

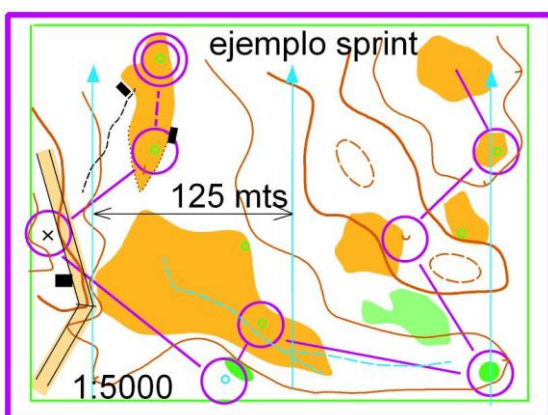
Debido al máximo aprovechamiento del terreno para la ubicación de controles, la zona de calentamiento, actividades lúdicas y tiempo libre se entiende como el área de cabañas y edificaciones del Campamento durante el desarrollo del Campeonato.



SPRINT



El sprint también se desarrollará en la misma zona, utilizando lo más limpio, rápido y espectacular. Se combinarán tramos cortos a rumbo, otros de simples elecciones de ruta por elementos lineales y otros con ubicación en elementos artificiales. Cobrará especial importancia la rápida y correcta toma de decisiones.



Los horarios y ubicación para la zona neutralizada se detallarán en información de última hora y en todo caso atendiendo a las condiciones meteorológicas.



DISTANCIAS Y DESNIVELES

LARGA DISTANCIA ESCALA 1:10000	DISTANCIA	DESNIVEL	CONTROLES	TIEMPO DEL GANADOR
INFANTIL FEMENINO	3,1 km	120 m	12	35'-45'
INFANTIL MASCULINO	3,2 km	135 m	15	35'-45'
CADETE FEMENINO	3,3 km	120 m	15	35'-45'
CADETE MASCULINO	3,6 km	140 m	17	35'-45'

SPRINT ESCALA 1:5000	DISTANCIA	DESNIVEL	CONTROLES	TIEMPO DEL GANADOR
INFANTIL FEMENINO	1,6 km	40 m	11	8'-12'
INFANTIL MASCULINO	1,7 km	45 m	11	8'-12'
CADETE FEMENINO	1,8 km	50 m	11	8'-12'
CADETE MASCULINO	1,8 km	50 m	12	8'-12'

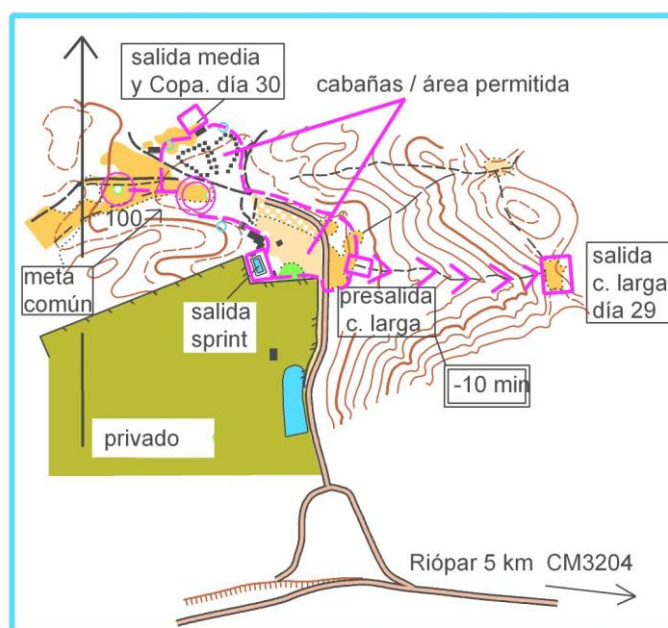
MEDIA DISTANCIA ESCALA 1:10000	DISTANCIA	DESNIVEL	CONTROLES	TIEMPO DEL GANADOR
INFANTIL FEMENINO	2,4 km	75 m	12	25'-30'
INFANTIL MASCULINO	2,5 km	75 m	13	25'-30'
CADETE FEMENINO	2,8 km	100 m	13	25'-30'
CADETE MASCULINO	3 km	110 m	15	25'-30'

MAPA

Mapa base 2009: Cartomaya.

Trabajo de Campo Mayo 2009: Javier Montero Fernández.

ZONA DE CARRERA



SISTEMA DE TIEMPOS

Se empleará el sistema SportIdent. La organización proporcionará las tarjetas electrónicas necesarias a los monitores provinciales para su distribución entre los participantes.

ACREDITACIÓN DE CORREDORES

Los delegados de los equipos presentarán la ficha de inscripción deportiva de todos los corredores, los cuales además deberán traer el DNI.

PROTOCOLO DE COMPETICIÓN

Los monitores provinciales deberán comprobar en los listados de inscritos el número de tarjeta electrónica y hora de salida asignados a sus respectivos corredores. Cualquier anomalía deberá ser comunicada a la organización lo antes posible.

Se confeccionarán horarios de salida distintos para cada prueba.

EN LA SALIDA:

- Tres minutos previos a la salida cada corredor deberá borrar los datos de la tarjeta electrónica y comprobar su funcionamiento.
- Dos minutos antes podrá recoger la descripción de controles correspondiente a su categoría.
- Al sonido de la salida, cinco pitidos; el corredor cogerá el mapa y comenzará su tiempo.

EN LA META:

Al menos un monitor o delegado por provincia deberá permanecer en meta durante el desarrollo de la prueba y hasta la conclusión de la participación de sus respectivos corredores, en coordinación con los jueces. Si por alguna circunstancia, debiera ausentarse (acompañar a un corredor a los servicios sanitarios... etc.) otro monitor provincial ocuparía su lugar a ser posible, por tanto, los monitores no podrán tomar parte de posibles pruebas coincidentes con el Campeonato Regional Escolar.

Al llegar a meta todos los corredores deben picar las bases que se encuentren en ésta para asignar un tiempo de finalización.

Posteriormente se descargarán los datos de la tarjeta electrónica en el ordenador de la organización. El corredor podrá recoger los parciales de su recorrido. Si un corredor se retira debe dirigirse a la meta o salida, entregar el mapa e informar a los jueces y a su monitor.

Los corredores al llegar a meta deberán depositar el mapa en la caja con el nombre de su provincia y avisará de su presencia al monitor en meta.

EN CARRERA:

Es obligatorio pasar por el control de salida y por todos los controles en el orden establecido.

El corredor debe verificar que la base emite una señal luminosa y/o sonora. Si un control no reproduce estas señales (luminosas y/o sonoras), el corredor debe picar con la pinza tradicional, que se encontrará en el mismo soporte, en una de las casillas de reserva que llevará su mapa.

CLASIFICACIONES

A cada orientador que participe en cada una de las pruebas del Campeonato Regional Escolar de Orientación se le asignará una puntuación calculada de la siguiente forma:

- Vencedor/a: 100 puntos.
- Resto de participantes: $\frac{\text{tiempo del ganador (segundos)}}{\text{tiempo del corredor (segundos)}} \cdot 100$
- Los corredores descalificados: 15 puntos.

Para elaborar la clasificación final individual, en cada clase y categoría, se sumarán los puntos obtenidos en cada una de las carreras (Larga, Sprint y Media). El ganador del Campeonato en cada clase y categoría, será aquel orientador que obtenga una puntuación mayor en la suma del total de las carreras.

Si se produjese un empate en la clasificación se situará primero aquel que tenga un mayor número de primeros puestos, sin límite del número de pruebas. Si persiste el empate, aquél cuyo mejor coeficiente sea más alto, cuyo segundo coeficiente sea mejor, etc.

Una vez confirmada la clasificación final, se asignará a cada clasificado tantos puntos como participantes inscritos, al segundo un punto menos y así sucesivamente. La suma de puntos de los cuatro primeros del equipo que hayan completado el recorrido dará la clasificación final. En caso de empate se decidirá a favor del equipo cuyo 5º orientador esté mejor clasificado.

Los cuatro primeros clasificados en cada una de las categorías representarán a Castilla-La Mancha en el Campeonato de España Infantil y Cadete. Si por cualquier motivo alguno de estos clasificados no pudiera asistir, se seguirá la clasificación general hasta completar la selección.

TROFEOS

- **INDIVIDUAL:** Trofeo a los 3 primeros clasificados.
- **EQUIPOS:** Medallas a los cinco componentes de los tres mejores equipos, provincias; de cada categoría.

Para todo lo no contemplado en este documento se aplicará la normativa de la Federación Española del Deporte de la Orientación (FEDO).